

Agenzia delle Entrate
CATASTO FABBRICATI
 Ufficio Provinciale di
 Torino

Dichiarazione protocollo n. TO0176206 del 20/05/2016

Planimetria di u.i.u. in Comune di Monoalieri

Strada Santa Vittoria

oiv. 2

Identificativi Catastali:

Sezione:

Foglio: 111

Particella:

Subalterno:

Compilata da:

Daloiso Roberto

Iscritto all'albo:

Geometri

Prov. Torino

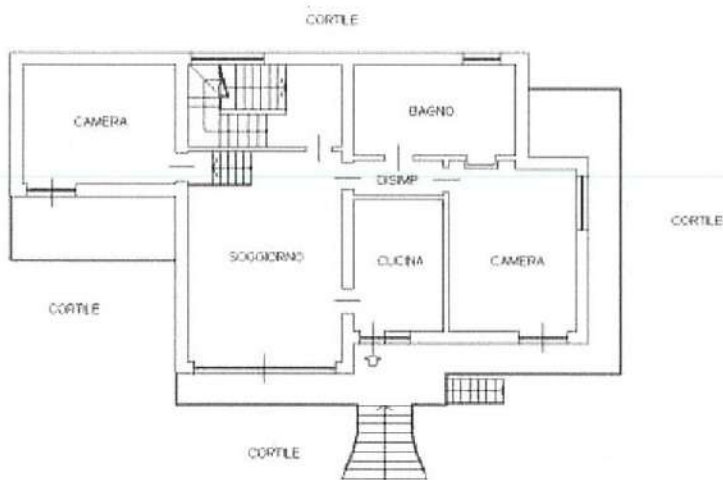
N. 8490

Sheeda n. 1 Scala 1:200

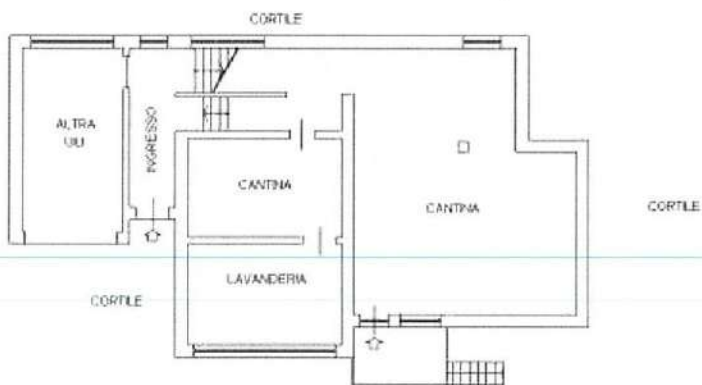
Piano sottotetto
 h 200 cm



Piano rialzato
 h 300 cm



Piano seminterrato
 h 220 cm



Ultima planimetria in atti

Da
 Tot

IEDT/ET2351 - Escalati 99 - Data: 09/05/2021 - n. T8944 - Richiedente: CLAMHL72S22L049C

MODULARIO
P. - Co. E. P. - 22



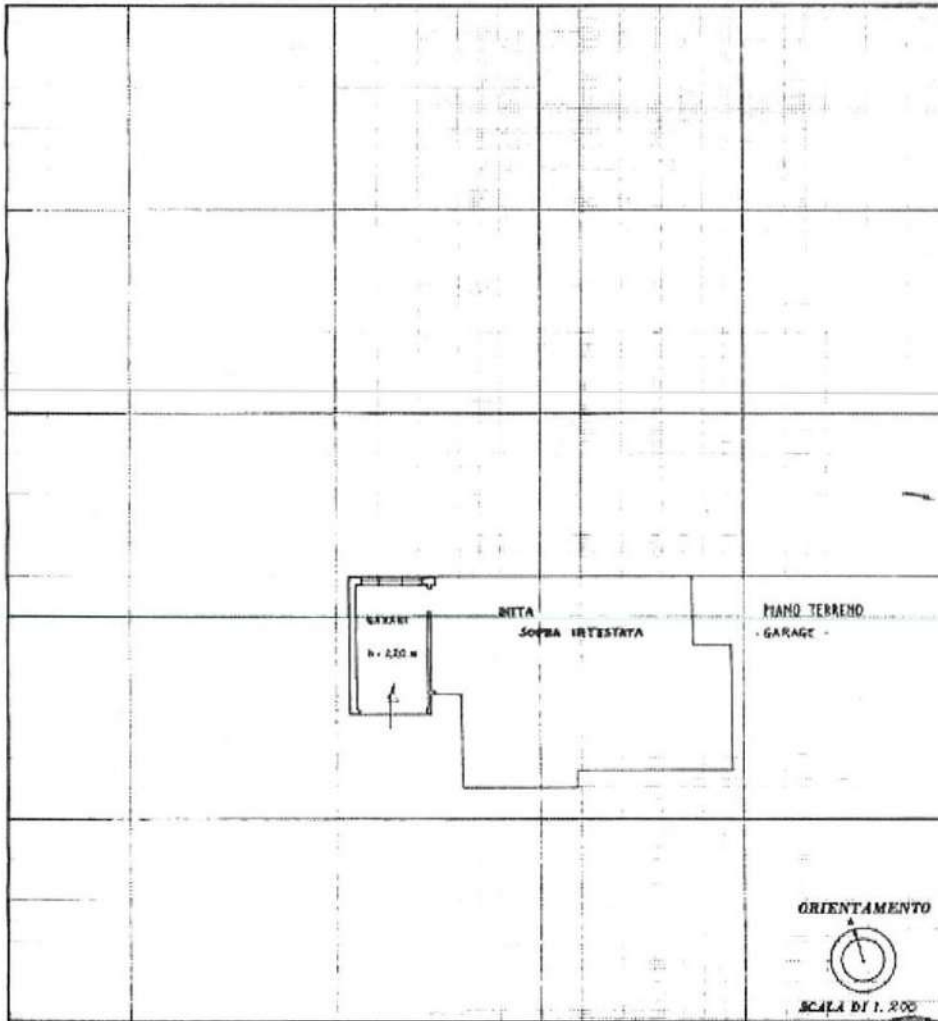
MINISTERO DELLE FINANZE
DIREZIONE GENERALE DEL CATASTO E DEI SERVIZI TECNICI ERARIALI

Lire
15

125 NUOVO CATASTO EDILIZIO URBANO

(A. DECRETO LEGGE 11 APRILE 1968, N. 461)

Planimetria dell'immobile situato nel Comune di Moncalieri Via Santa Vittoria n. 2
Ditta Arpino, Mario, nato a Torino il 2.2.1906, res. a Moncalieri, via Santa Vittoria n. 2
Allegata alla dichiarazione presentata all'Ufficio Tecnico Erariale di Torino



SPAZIO RISERVATO PER LE ANNOTAZIONI D'UFFICIO

DATA
PROT. N°

305

Compilata dal geometra

Giorgia Antonino

Inscritta all'Albo dei Geometri

della Provincia di Torino

DATA 25.2.1973

Firma: Giorgia Antonino

